

BIBLIOTECA DEPORTIVA MUNICIPAL

CENTRO DE ESTUDIOS OLÍMPICOS DE CASTELLÓN
PATRONATO MUNICIPAL DE DEPORTES

Pasión x
CASTELLÓN



Pasión x
el DEPORTE

SI ERES TÉCNICO O TIENES INTERÉS
LOS QUE CONSIDERES QUE

EN ALGUN LIBRO RECOMIÉNDANOS
HEMOS DE TENER EN LA BIBLIOTECA



SI TIENES ALGUN LIBRO O REVISTA DEPORTIVOS
QUE YA NO NECESITES PUEDES DONARLOS
A LA BIBLIOTECA DEPORTIVA MUNICIPAL

HORARIO:



Lunes a viernes
de 8.00 a 15.00
(verano de 8.15 a
13.45)
Si necesitas otro
horario
pidenoslo.



desde octubre de 2004

Libros
Videos y DVD
CD Rom
Carteles
Folleto
informativos
Revistas

Calle Columbretes, 22 - Tlf. 964236512 - Fax 964239900
email esports@castello.es ** <http://goo.gl/2Ucd6W>



Orientación

Mayo 2014



LA CARRERA DE ORIENTACIÓN EN EL COLEGIO

FERNANDO BLÁZQUEZ CASTELLO
CARLOS HERNANDO DOMINGO





COL·LECCIÓ
educació



disc

BIBLIOTECA DEPORTIVA MUNICIPAL







L'ESPORT D'ORIENTACIÓ EN EL SISTEMA EDUCATIU (part III). ENTRENAMENT AVANÇAT.

L'ESPORT D'ORIENTACIÓ EN EL SISTEMA EDUCATIU

Fernan Santoyo Medina




L'ESPORT D'ORIENTACIÓ EN EL SISTEMA EDUCATIU

DEPARTAMENTO DE EDUCACIÓN FÍSICA Y DEPORTIVA

VALORACIÓN DE LAS CAPACIDADES FÍSICAS Y COGNITIVAS EN CORREDORES DE ORIENTACIÓN DE LA CATEGORÍA HOMBRRES-ÉLITE


ADIA PABLOS MORIÑO

UNIVERSITAT DE VALÈNCIA
SERVIS DE PUBLICACIONS
2005



REGLAMENTO DE ORIENTACIÓN EN BICICLETA DE MONTAÑA (O-BM) 2006

REGLAMENTO DE MARATÓN DE ORIENTACIÓN 2005



QUADERNS TÈCNICS D'ORIENTACIÓ



Nova exercici i continguts sobre entrenament avançat i educació, any 2005.




Especialidad de Orientación



Programa per Ferreries i Ballester sobre el tema de Cursos de Orientación y Contratación de la Agencia Central de la UJA de Valencia.



- Juego de Pistas con Mapa. Un juego de pistas que supone un reto para el jugador, donde se debe utilizar el conocimiento de las pistas y la habilidad para encontrarlas y superarlas.
- Juego de pistas con Mapa. Un juego de pistas que supone un reto para el jugador, donde se debe utilizar el conocimiento de las pistas y la habilidad para encontrarlas y superarlas.
- Juego de pistas con Mapa. Un juego de pistas que supone un reto para el jugador, donde se debe utilizar el conocimiento de las pistas y la habilidad para encontrarlas y superarlas.
- Juego de pistas con Mapa. Un juego de pistas que supone un reto para el jugador, donde se debe utilizar el conocimiento de las pistas y la habilidad para encontrarlas y superarlas.
- Juego de pistas con Mapa. Un juego de pistas que supone un reto para el jugador, donde se debe utilizar el conocimiento de las pistas y la habilidad para encontrarlas y superarlas.
- Juego de pistas con Mapa. Un juego de pistas que supone un reto para el jugador, donde se debe utilizar el conocimiento de las pistas y la habilidad para encontrarlas y superarlas.
- Juego de pistas con Mapa. Un juego de pistas que supone un reto para el jugador, donde se debe utilizar el conocimiento de las pistas y la habilidad para encontrarlas y superarlas.
- Juego de pistas con Mapa. Un juego de pistas que supone un reto para el jugador, donde se debe utilizar el conocimiento de las pistas y la habilidad para encontrarlas y superarlas.
- Juego de pistas con Mapa. Un juego de pistas que supone un reto para el jugador, donde se debe utilizar el conocimiento de las pistas y la habilidad para encontrarlas y superarlas.
- Juego de pistas con Mapa. Un juego de pistas que supone un reto para el jugador, donde se debe utilizar el conocimiento de las pistas y la habilidad para encontrarlas y superarlas.



EL REPORTE DE LA ORIENTACIÓN COMO NUEVO PRODUCTO TURÍSTICO

RESUMEN
 La orientación deportiva es un deporte que ha crecido enormemente en los últimos años, convirtiéndose en un deporte muy popular en todo el mundo. Este informe analiza el potencial turístico de la orientación deportiva y propone estrategias para su desarrollo como producto turístico. Se discuten aspectos como la promoción, la organización de eventos y la colaboración con el sector turístico local.

Toda orientación. 2 páginas. 11/2006
 Publicado en el Boletín de la Asociación Española de Orientación Deportiva (AEO)

MANUAL PARA LA ORGANIZACIÓN DE PRUEBAS DE RAID DE AVENTURA
Federación Española de Orientación

Este manual proporciona información detallada sobre cómo organizar pruebas de raid de aventura, desde la selección del terreno hasta la logística de la prueba. Incluye consejos sobre seguridad, equipamiento y comunicación.

Curso de Cartografía y Orientación

Este curso ofrece una introducción a la cartografía y la orientación, cubriendo temas como el uso de mapas topográficos, brújulas y técnicas de navegación en terreno. Es ideal para principiantes y aquellos que buscan mejorar sus habilidades.

Curso de Cartografía y Orientación

Este curso ofrece una introducción a la cartografía y la orientación, cubriendo temas como el uso de mapas topográficos, brújulas y técnicas de navegación en terreno. Es ideal para principiantes y aquellos que buscan mejorar sus habilidades.

GARMIN
An introduction to... Using a Garmin GPS
 with paper maps for land navigation

Este manual de usuario introduce al usuario al uso de un dispositivo Garmin GPS para navegación terrestre. Incluye instrucciones sobre cómo cargar mapas, configurar el dispositivo y utilizar las funciones de navegación.

GARMIN
GPS GUIDE for beginners

Este manual está diseñado para principiantes que quieren aprender a usar un GPS. Cubre los conceptos básicos de navegación por satélite y ofrece consejos prácticos para el uso diario del dispositivo.

G.P.S. **11**

ÍNDICE
 1. Qué es un GPS
 2. Tipos de GPS
 3. Cómo funciona un GPS
 4. Ventajas y desventajas
 5. Aplicaciones de un GPS
 6. Seguridad al usar un GPS
 7. Mantenimiento de un GPS
 8. Conclusión

DEPORTE DE ORIENTACIÓN

Este artículo describe el deporte de orientación, sus reglas básicas y el equipo necesario. Explica cómo se realiza una prueba de orientación y ofrece consejos para mejorar el rendimiento.

CONCEPTOS BÁSICOS DE LA ORIENTACIÓN DEPORTE

Este artículo define los conceptos fundamentales de la orientación deportiva, como el terreno, los puntos de control y el tiempo de prueba. Incluye un glosario de términos clave.

ANEXO I
CONCEPTOS TEÓRICOS DEL DEPORTE DE ORIENTACIÓN

Este anexo proporciona una explicación detallada de los conceptos teóricos de la orientación deportiva, incluyendo la geografía, la topografía y la navegación.

UNIDADES DIDÁCTICAS PARA PRIMARIA VIII

Este libro ofrece unidades didácticas para el nivel de primaria VIII, centradas en la orientación y el deporte. Incluye actividades prácticas y materiales de apoyo para el aula.

GPS aplicaciones prácticas
 Carlos Poch

Este libro muestra aplicaciones prácticas del GPS en el mundo real, como la navegación en montaña, la planificación de rutas y el uso de mapas digitales. Incluye fotografías y diagramas.

MANUAL DE USO GPS

Este manual proporciona instrucciones detalladas sobre el uso de un GPS, desde la configuración inicial hasta el uso avanzado de funciones como el almacenamiento de waypoints.

Orientar-nos en el nostre hàbitat
 Cursos d'Orientació
 Curs 2007-2008

Este programa de cursos ofrece formación práctica en orientación para habitantes locales. Incluye actividades de campo y teoría sobre técnicas de navegación.

Comunicaciones Técnicas

Este artículo discute las técnicas de comunicación utilizadas en el deporte de orientación, como el uso de radios de mano y sistemas de comunicación por satélite.

GPS Basics
Leica
 Introducción al Sistema GPS (Sistema de Posicionamiento Global)

Este manual de Leica ofrece una introducción clara y concisa al sistema GPS, explicando cómo funciona y cómo utilizar un receptor GPS para navegación.

LA ORIENTACIÓN DEPORTIVA EN EDUCACIÓN PRIMARIA

Este artículo explora cómo integrar la orientación deportiva en el currículo de educación primaria para fomentar el aprendizaje práctico y el desarrollo físico.

La Brújula: uso e interpretación
 L. Domínguez

Este libro enseña el uso correcto de una brújula y cómo interpretar los datos que proporciona. Incluye ejercicios prácticos y consejos para mejorar la precisión.

1 JORNADAS Calidad de Vida en Personas Mayores. Ocio y Animación. Madrid, 16 y 17 de Diciembre de 2005

Este programa de jornadas está diseñado para mejorar la calidad de vida de las personas mayores a través de actividades de ocio y animación. Incluye talleres prácticos y charlas informativas.

EL ENTRENAMIENTO DEL CORREDOR DE ORIENTACIÓN 49
CSD
ESTUDIOS SOBRE CIENCIAS DEL DEPORTE

Este artículo se centra en el entrenamiento específico para corredores de orientación, abordando aspectos como la resistencia, la velocidad y la toma de decisiones.

ORIENTACION
COMENZÓ LA LIGA 97-98

Este artículo anuncia el inicio de la liga de orientación para la temporada 1997-1998, incluyendo detalles sobre el calendario de pruebas y los participantes.

ORIENTACION
LA SELECCIÓN ESPAÑA EN EL TROFEO BERCO DEPORTIVO Y EN EL C' INTERNACIONAL DE OMB PAVAN

Este artículo celebra el éxito de la selección española en los trofeos Berco Deportivo y el C' Internacional de Omb Pavan, destacando el rendimiento de los atletas.

Las Coordenadas Geográficas y la Proyección UTM.
 (Código: Transversal UTM) MICH LUMB

Este artículo explica los conceptos de coordenadas geográficas y la proyección UTM, mostrando cómo se relacionan con los mapas topográficos.

Especificación Internacional para las Descripciones de Control
IOF
 INTERNATIONAL ORIENTEERING FEDERATION 2004






Este documento establece las normas internacionales para la descripción de los puntos de control en las pruebas de orientación, asegurando la uniformidad y claridad.



Descoberta de l'entorn

L'orientació i la cartografia

Camp d'aprenentatge de la Vall de Boi





orientacoC

Abril 2005
Núm. 31

Club d'Orientació Catalunya



orientacoC

July 2005
Núm. 32

Club d'Orientació Catalunya



orientacoC

October 2005
Núm. 33

Club d'Orientació Catalunya



BALIZA

MAPV



BALIZA

MAPV



BALIZA

MAPV



BALIZA

MAPV



orientacoC

Abril 2006
Núm. 35

Club d'Orientació Catalunya



orientacoC

July 2006
Núm. 36

Club d'Orientació Catalunya



orientacoC

October 2006
Núm. 37

Club d'Orientació Catalunya




MAPV

MAPV




MAPV

MAPV



ORIENTEERING WORLD

ORIENTEERING WORLD



BALIZA

BALIZA



orientacoC

Genar 2007
Núm. 34

Club d'Orientació Catalunya



orientacoC

July 2007
Núm. 39

Club d'Orientació Catalunya



orientacoC

October 2007
Núm. 38


Club d'Orientació Catalunya



orientacoC


Agost 2008
Núm. 43

Club d'Orientació Catalunya




MAPV

MAPV



MAPV

MAPV



MAPV

MAPV



orientacoC

Març 2008
Núm. 41

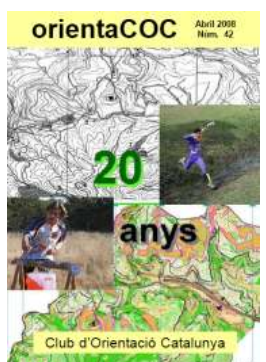
Club d'Orientació Catalunya



orientacoC

October 2007
Núm. 40

Club d'Orientació Catalunya



orientacoC

Abril 2009
Núm. 42

Club d'Orientació Catalunya



orientacoC

October 2009
Núm. 44

Club d'Orientació Catalunya

Proyecto Educativo: Castellón y sus parques.

“La carrera de orientación en el colegio”

